


翁源县"房地一体"农村不动产确权登记发证项目新江镇塘心村片区老屋组、中心组第四批登记公示图(1)  
(公示日期: 2024年06月24日-2024年07月12日)




老屋组

中心组

图例

- 地籍子区线
- 国有土地线
- 第四批登记发证条件宗地
- 首次登记发证条件宗地
- 不符合登记发证条件宗地

翁源县自然资源局



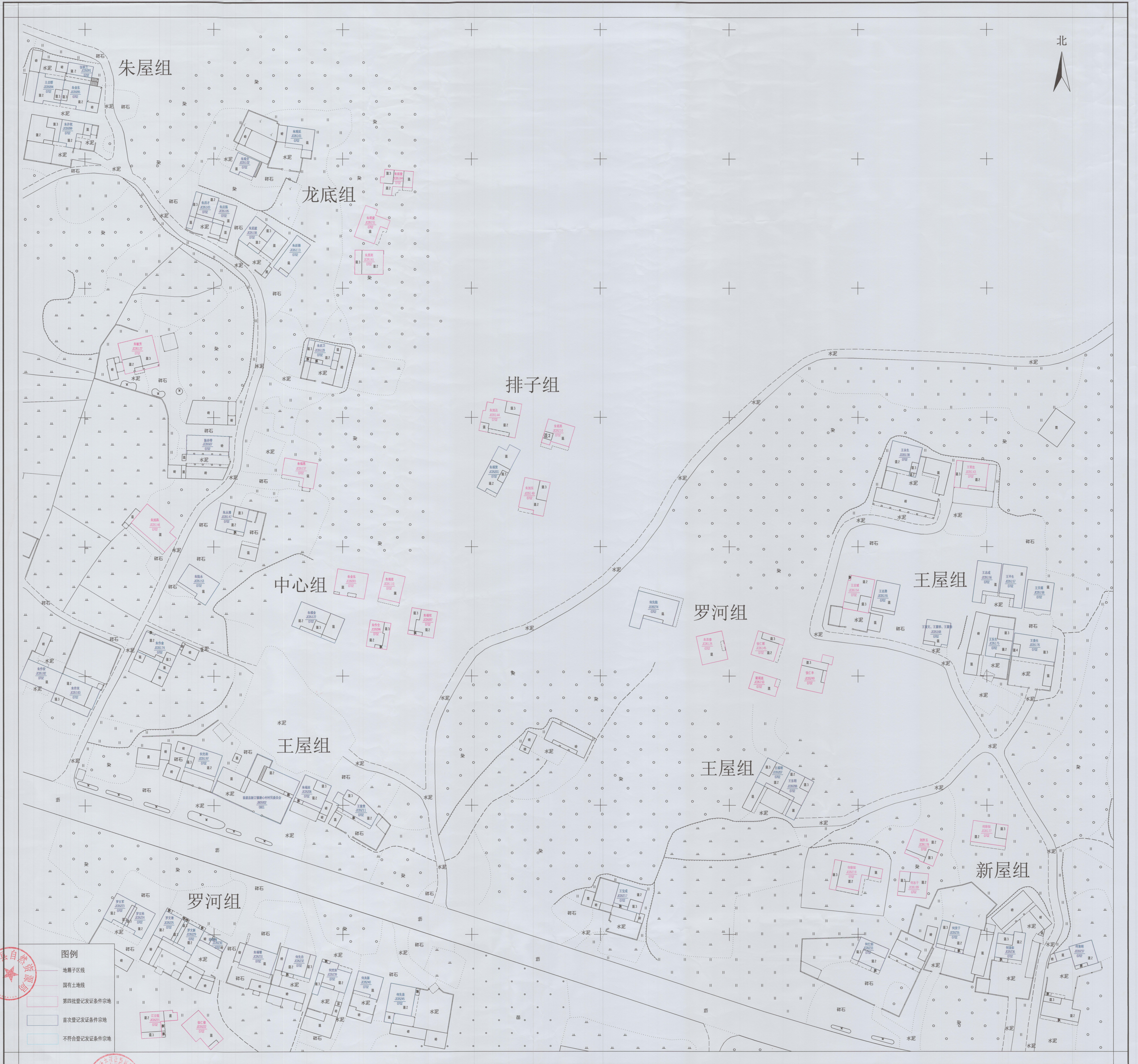
1:500

坐标系: 2000国家大地坐标系  
高程系统: 1985国家高程基准  
绘图单位: 广东联合金地不动产评估测绘设计有限公司



测量员: 邓志海  
绘图员: 李超乾  
检查员: 付主俊  
绘图日期: 2024年06月13日

翁源县“房地一体”农村不动产确权登记发证项目新江镇塘心村片区朱屋组、龙底组、王屋组、新屋组、罗河组、中心组、排子组第四批登记公示图（2）  
 （公示日期：2024年06月24日-2024年07月12日）



翁源县自然资源局

图例

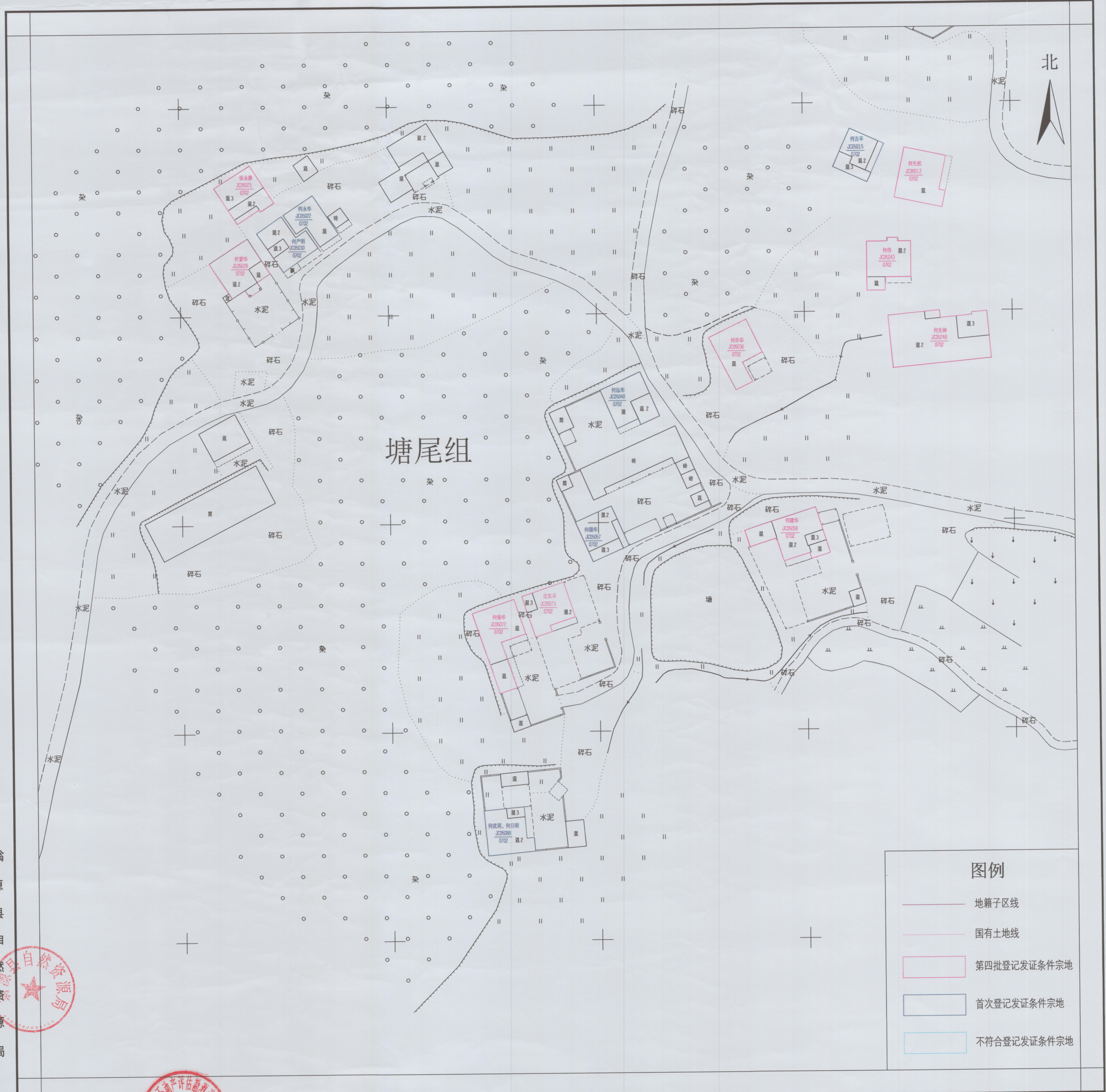
- 地籍子界线
- 国有土地线
- 第四批登记发证条件宗地
- 首次登记发证条件宗地
- 不符合登记发证条件宗地

坐标系：2000国家大地坐标系  
 高程系统：1985国家高程基准  
 绘图单位：广东联合金地不动产评估勘测设计有限公司

1:500

测量员：邓志涛  
 绘图员：李超乾  
 检查员：付主俊  
 绘图日期：2024年06月13日

翁源县“房地一体”农村不动产确权登记发证项目新江镇塘心村片区塘尾组第四批登记公示图（3）  
 （公示日期：2024年06月24日-2024年07月12日）



塘尾组

北

图例	
	地籍子区线
	国有土地线
	第四批登记发证条件宗地
	首次登记发证条件宗地
	不符合登记发证条件宗地

翁源县自然资源局



坐标系统：2000国家大地坐标系  
 高程系统：1985国家高程基准  
 绘图单位：广东联合金地不动产评估勘测设计有限公司



1:500

测量员：邓志海  
 绘图员：李超乾  
 检查员：付主俊  
 绘图日期：2024年06月13日