

广东省翁源县自然资源局

关于变更翁源县新江镇新益经济联合社名下集体土地所有权证的公告

经核查，位于韶关市翁源县新江镇新益村，证号为翁集有(2012)第 150500881 号（面积为 11.5622 公顷）、翁集有(2012)第 150500806 号（面积为 12.4256 公顷）、翁集有(2012)第 150500851 号（面积为 0.5393 公顷）、翁集有(2012)第 150500836 号（面积为 0.9691 公顷）、翁集有(2012)第 150500831 号（面积为 0.5381 公顷）的集体土地所有权，由于部分集体土地已被征收为国有，导致上述集体土地所有权范围与韶关市翁源县 2024 年度第三十批次城镇建设用地重叠压盖（具体如附图）。为妥善解决已被征收为国有建设用地的宗地范围与集体土地所有权宗地红线的重叠压盖历史问题，确保土地权属清晰、无重叠，完善不动产登记数据库。

现根据《翁源县人民政府办公室关于翁源县集体土地等不动产被依法征收后依嘱托办理注销登记的通知》，我局按照“尊重历史，实事求是”原则，决定将韶关市翁源县 2024 年度第三十批次城镇建设用地范围土地从翁集有(2012)第 150500881 号集体土地所有权证宗地中调出（共约

21723.9562 平方米，具体如图），并重新确定集体土地所有权证范围，面积为 9.3899 公顷、翁集有(2012)第 150500806 号集体土地所有权证宗地中调出（共约 37591.3078 平方米，具体如图），并重新确定集体土地所有权证范围，面积为 8.6665 公顷、翁集有(2012)第 150500851 号集体土地所有权证宗地中调出（共约 258.3563 平方米，具体如图），并重新确定集体土地所有权证范围，面积为 0.5135 公顷、翁集有(2012)第 150500836 号集体土地所有权证宗地中调出（共约 9691.4133 平方米，具体如图），并重新确定集体土地所有权证范围，面积为 0 公顷、翁集有(2012)第 150500831 号集体土地所有权证宗地中调出（共约 5380.7136 平方米，具体如图），并重新确定集体土地所有权证范围，面积为 0 公顷。若以上存在调整前后面积不一情况，以实际图形计算面积为准。现予以公告，请对上述变更登记内容有异议的相关单位或个人，在公告之日起 15 个工作日内以书面形式向翁源县自然资源局提出，逾期未提出或异议不成立的，我局将按规定依嘱托办理上述集体土地所有权证变更登记。

特此公告

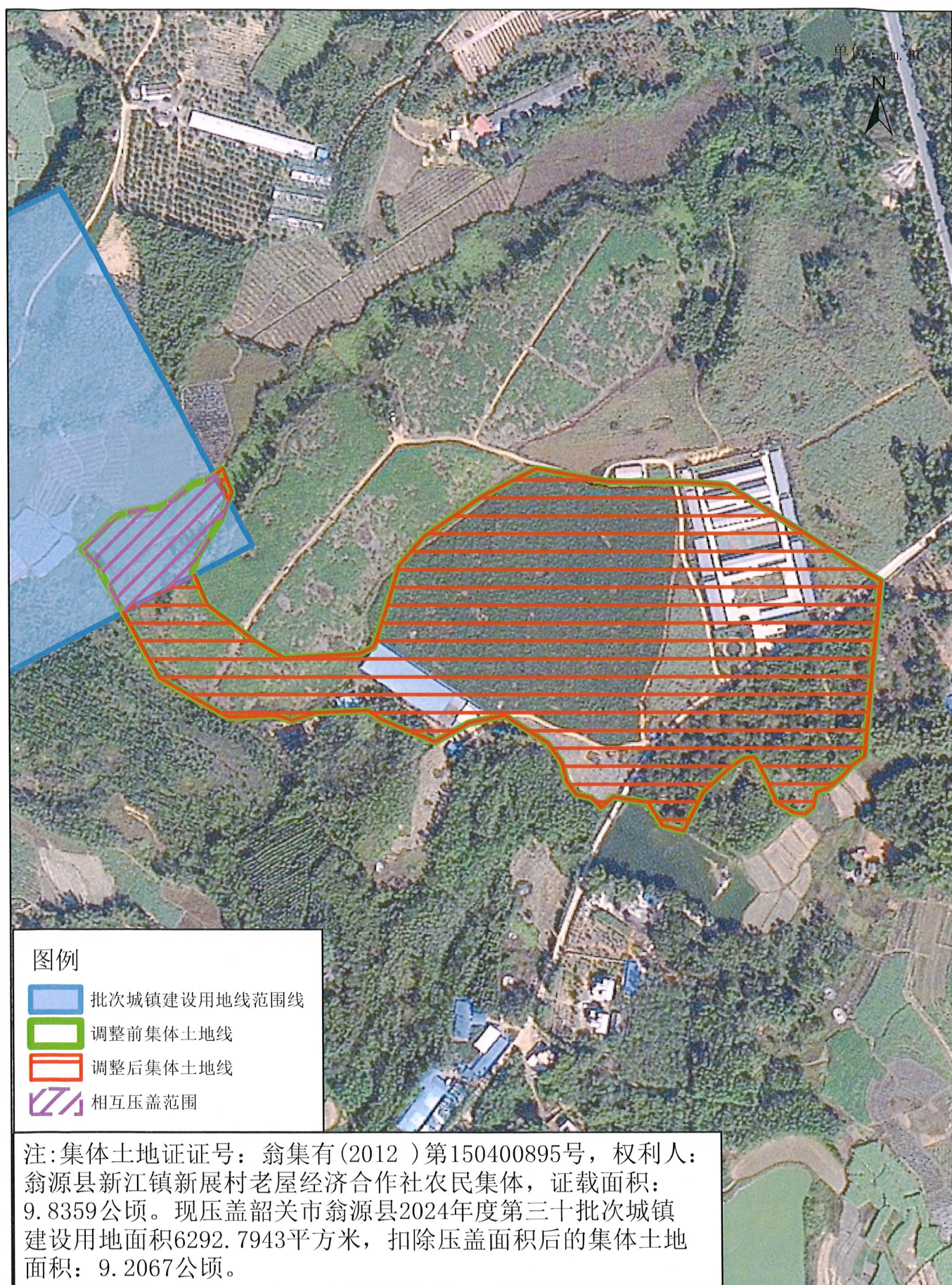
附件：变更登记图

联系地址：翁源县龙仙镇农林东路南一巷二号翁源县自然资源局测绘与调查确权股

联系人：余工，联系电话：17602012811 0751-2836256

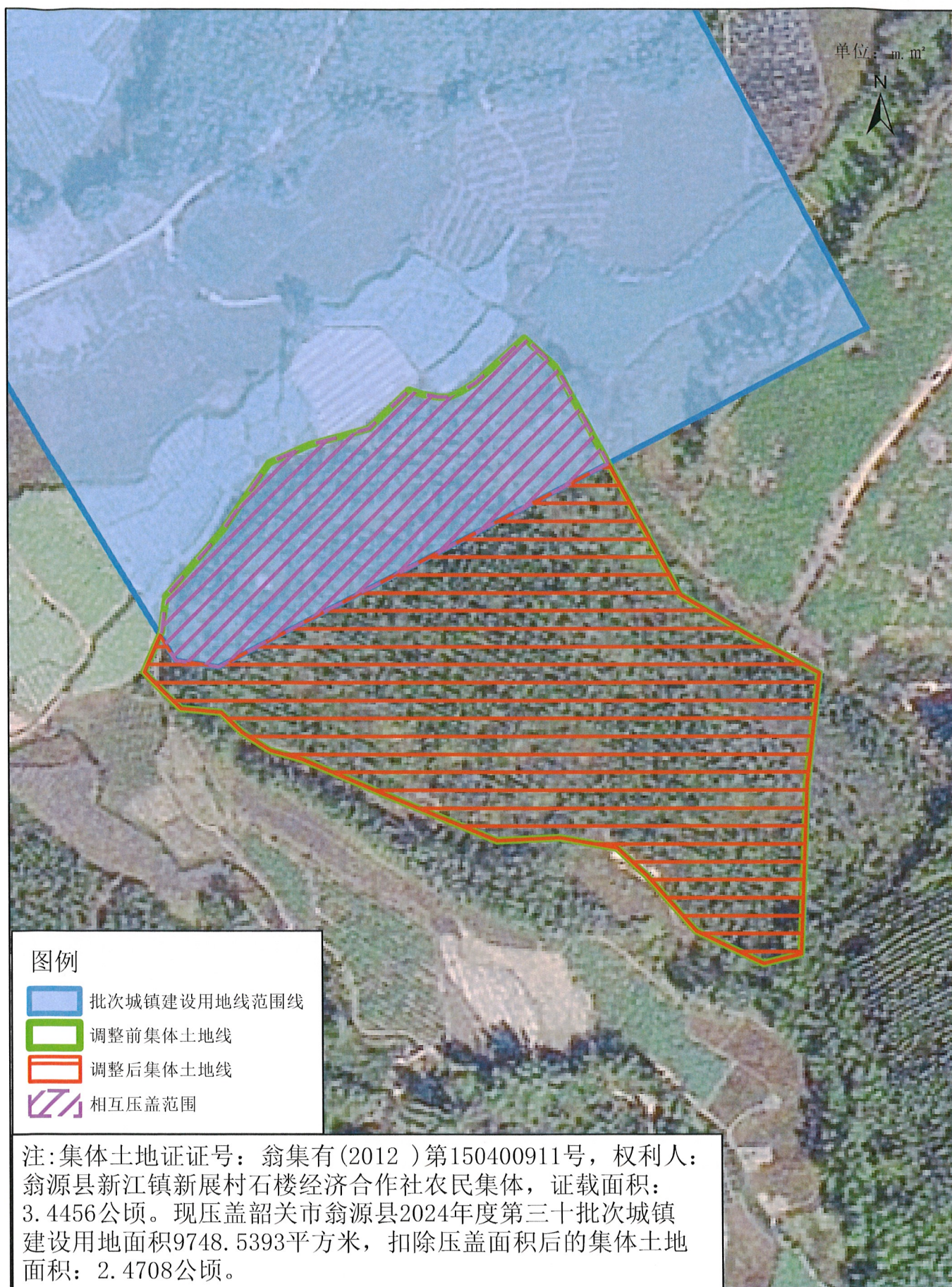


更正登记示意图



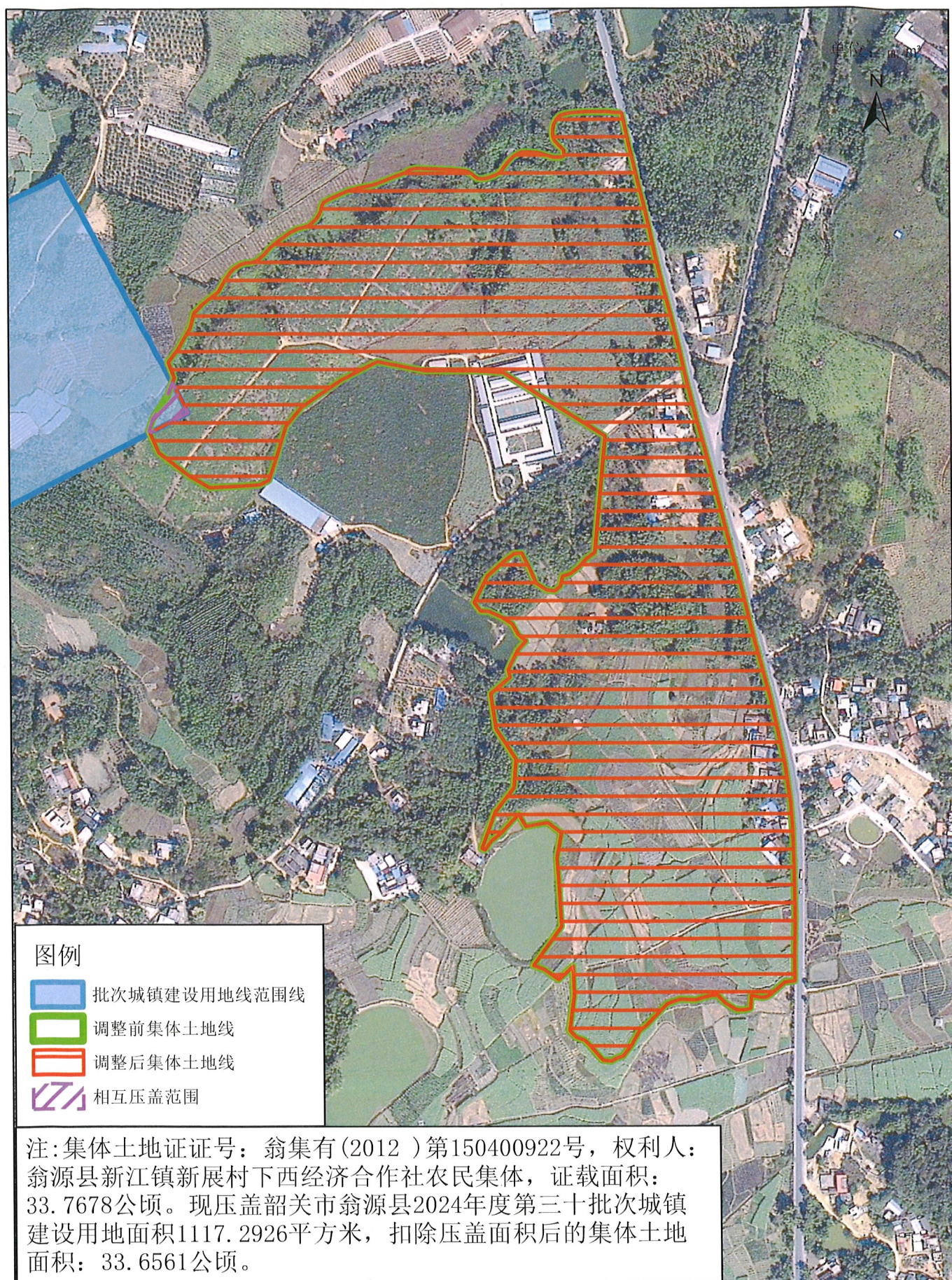
1:4000

更正登记示意图



1:2000

更正登记示意图



1:6000